













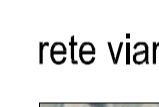








LEGENDA

struttura del piano

-  **DTR** distretti di trasformazione
-  **DTR 4** distretto di trasformazione per attività produttive
-  **Ce** ambiti di conservazione
-  **CR 1** ambito urbano di conservazione e riqualificazione "castello Borrelli"
-  **CR** ambiti urbani di conservazione e riqualificazione
-  **RS** ambiti urbani di riqualificazione saturi
-  **RCo** ambiti urbani di riqualificazione e completamento
-  **APA** aree di produzione agricola
-  **TPA** territorio di presidio ambientale
-  **TNI** territorio non insediabile
-  **ERP** sub-ambiti di completamento per interventi di edilizia residenziale pubblica
-  **Pr-Cs** sub-ambiti a destinazione produttiva di consolidamento in contesto agricolo
-  perimetri ambiti / distretti
-  perimetri sub-ambiti / sub-distretti
-  confine comunale
-  **rete viaria**
-  strade esistenti da potenziare o riqualificare
-  strade di progetto
-  nuova ferrovia

aree a servizi speciali

-  **PU** parco urbano
-  **PU-fl** parco urbano fluviale
-  **S-IM** servizi infrastrutturali per la mobilità
-  **S-AI** servizi per attrezzature e impianti
-  **S-TS** servizi turistici e per impianti sportivi
-  **aggiornamenti cartografici**
-  edifici di progetto approvato
-  edifici esistenti in aggiornamento della C.T.R.
-  viabilità esistente
-  nuovo distributore di carburante
-  **fasce di rispetto ferroviarie:**
-  ex art. 49 D.P.R. 11/07/80 (solo interventi in deroga ex art. 60)
-  aree soggette a possibile esproprio (in attesa qualsiasi attività edilizia)
-  vincolo urbanistico (interventi soggetti a verifica di compatibilità tecnica)
-  fascia di rispetto cimiteriale
-  fascia di rispetto autostradale
-  perimetro SUA approvati attuati parzialmente (cf. art. 4 N.U.G. del P.U.C.)

Provincia di Savona
 **COMUNE DI BORGHETTO S.S.**



Piano Urbanistico Comunale
Progetto definitivo

Il Sindaco
Santiago VACCA

Il Dirigente
geom. Luigi DE VINCENZI

estensori:

	responsabile progettazione arch. PierGiorgio CASTELLARI	arch. Roberto SCHNECK piazza Matteotti 9/6, 17031 Albenga tel 0182 50276 - fax 0182 52515 e-mail: rschneck@borghetto.it
	arch. Paolo DI DONATO	
	piazza del Popolo 3/B, 17100 Savona tel 019 804507 - fax 019 8469939 e-mail: archet@archet.it	

geol. Carlo CIVELLI

agr. Claudio MERLINI

avv. Andrea SACCONI

collaboratori:
Arch. Silvia PETRINI
Lorenzo ZACCARINI

oggetto: Struttura del piano: individuazione ambiti e distretti su ortofoto

elaborato: Tav. B2

data: 24 luglio 2009

scala: 1: 5.000

cod. 004008	processo 100: sistema di informazione geografica	redatto	completato	approvato
FEV1 24/07/2009	FEV1: consegna committente	Petrini	Di Donato	
FEV2 10/12/2008	FEV2: consegna committente	Petrini	Di Donato	
FEV3				